平面図　S=1:500

工事延長　L=109m

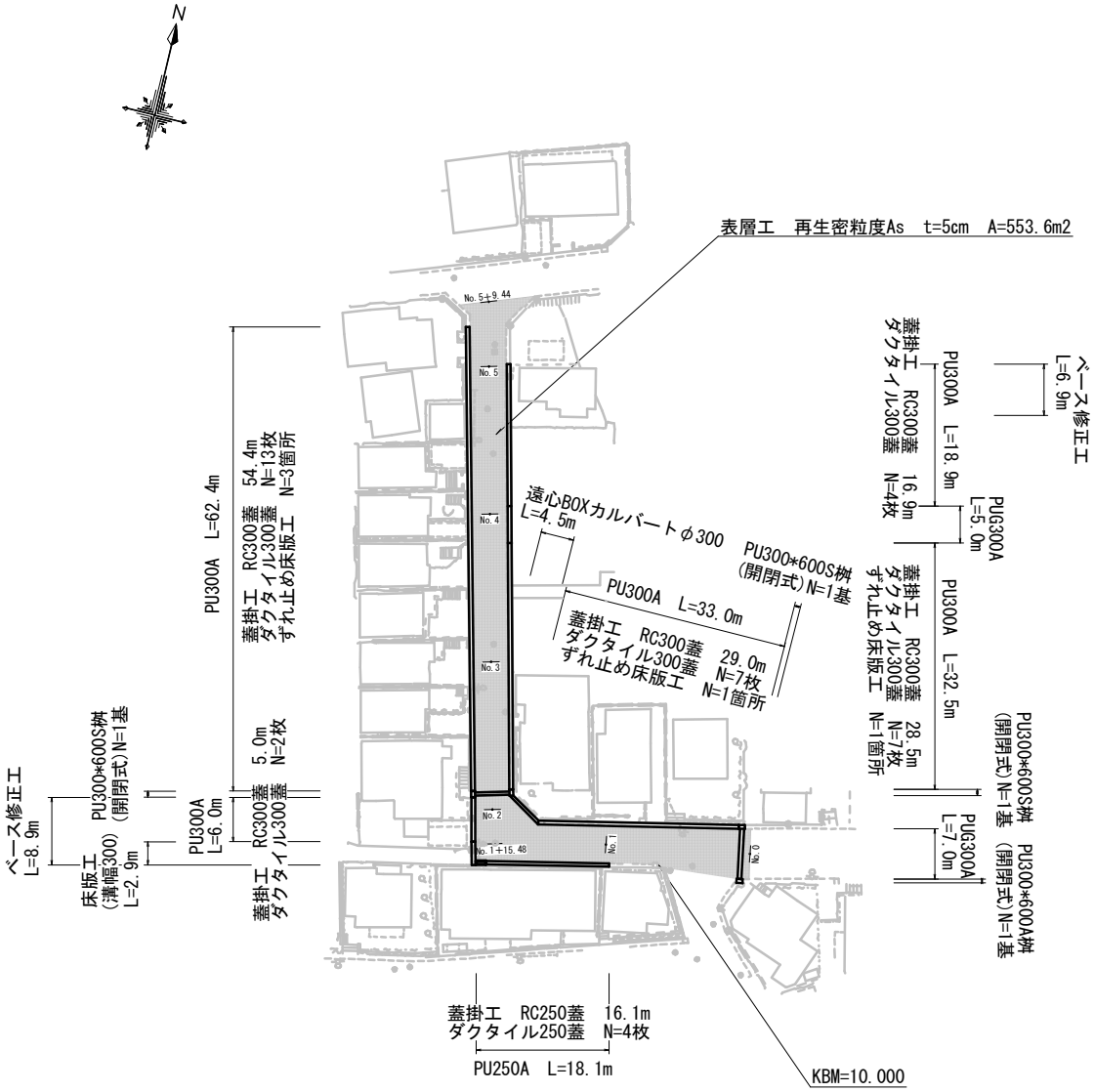

位　置　図

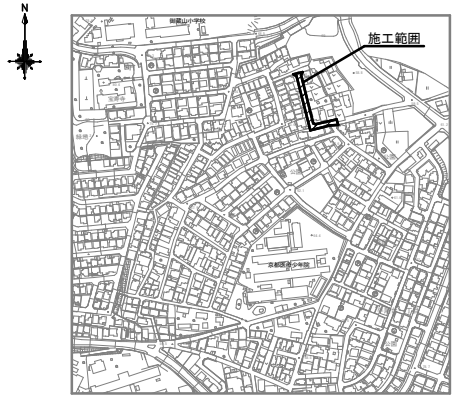

標準横断面図　S=1:50

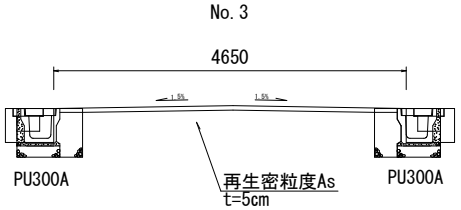

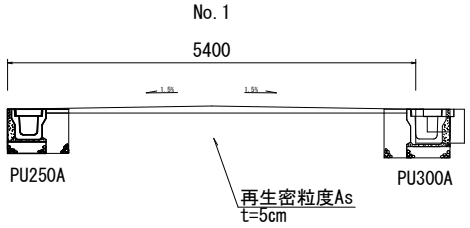

年　　度	令和7年度
工事番号	道維7-3
工　事　名	木幡398号線ほか道路維持修繕工事
施工箇所	宇治市木幡　平尾地内
図面種類	平面図・位置図・標準横断面図
縮　　尺	図　示
図面番号	1

構　造　図　(1)　S=1:20

側溝　３００Ａ

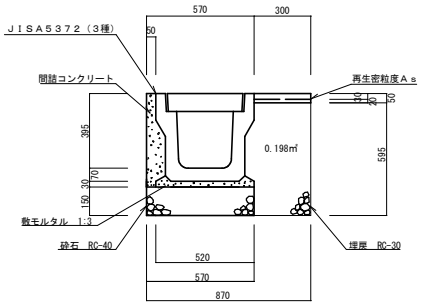

数　量　表	１０ｍ当たり
ＰＵ型側溝（３種）	5.0本
基礎材（砕石　RC-40）	0.9m3
敷モルタル(1:3)	0.2m3
間詰コンクリート	0.4m3
埋戻　(RC-30)	2.0m3

参　考　重　量	（Ｋｇ）
本　体（Ｌ＝2.0m）	419
蓋(412×500×95)	45
タクタイルクレーチング（モミジ市章入り細目）	23.5

側溝　２５０Ａ

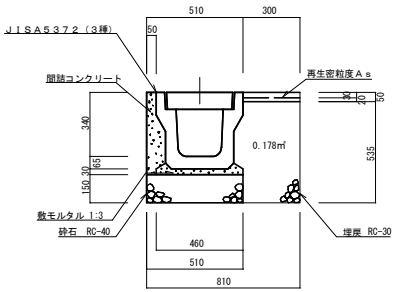

数　量　表	１０ｍ当たり
ＰＵ型側溝	5.0　本
基礎材（砕石　RC-40）	0.8m3
敷モルタル(1:3)	0.2m3
間詰コンクリート	0.3m3
埋戻　(RC-30)	1.8m3

参　考　重　量	（Ｋｇ）
本　体（Ｌ＝2.0m）	332
蓋(362×500×90)	37
タクタイルクレーチング（モミジ市章入り細目）	21.0

落ちふた式Ｕ形側溝３種　取り合い部（間詰コン有）参考図　みぞ幅250の場合

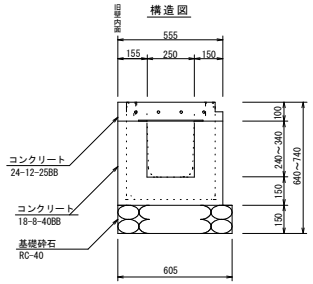

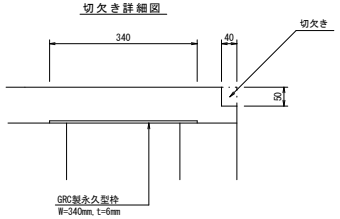

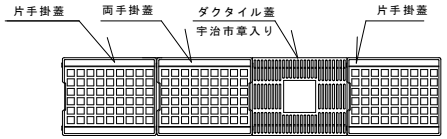

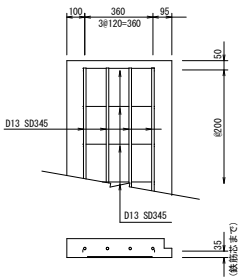

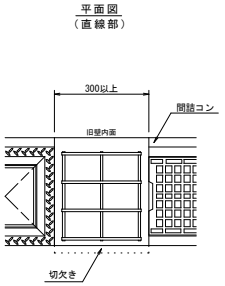

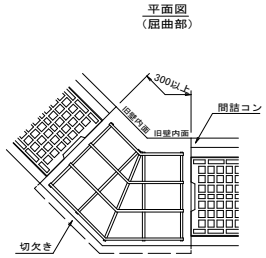

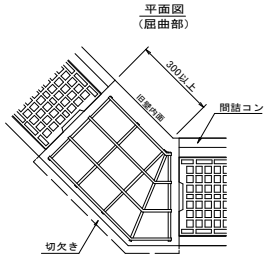

注意事項
製品と製品が接近し、取り合い寸法が300以上確保出来ない場合は、蓋を床版に替え寸法を確保するものとする。

落ちふた式Ｕ形側溝３種　取り合い部（間詰コン有）参考図　みぞ幅300の場合

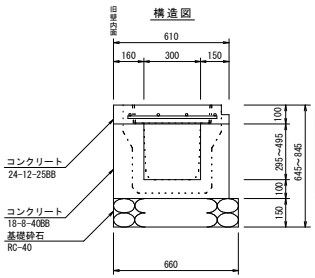

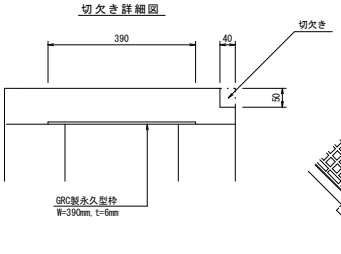

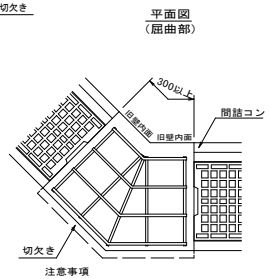

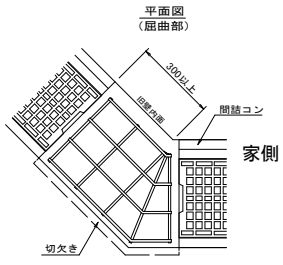

注意事項
製品と製品が接近し、取り合い寸法が300以上確保出来ない場合は、蓋を床版に替え寸法を確保するものとする。

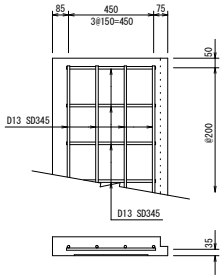

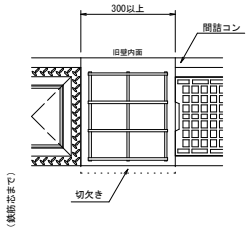

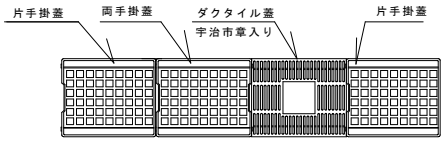

ずれ止め床版工300

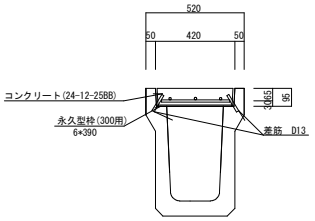

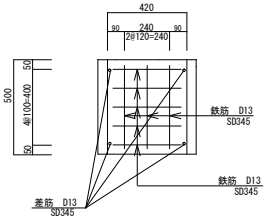

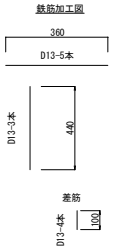

標準ベース修正工

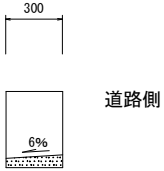

年　　度	令和7年度
工事番号	道維7-3
工　事　名	木幡398号線ほか道路維持修繕工事
施工箇所	宇治市木幡平尾　地内
図面種類	構造図（1）
縮　　尺	図　示
図面番号	2

構　造　図　(2)　S=1:20

横断側溝300A（No,0付近）

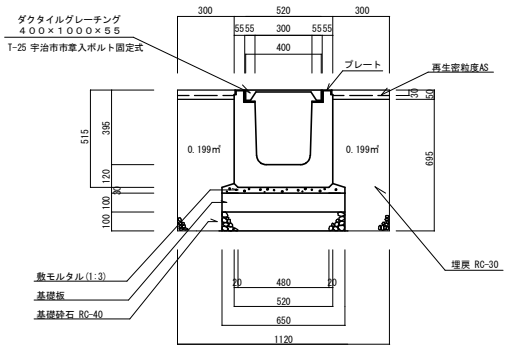

数量表　１０m当たり	
横断側溝	10本
敷モルタル (1:3)	0.2m3
基礎砕石 RC-40	6.5㎡
基礎板	5　枚

参　考　重　量　（Kg）	
本　体（L=1.0m）	396
ダクタイルグレーチング（モミジ市章入り細目）	30

横断側溝300A（No,4付近右側）

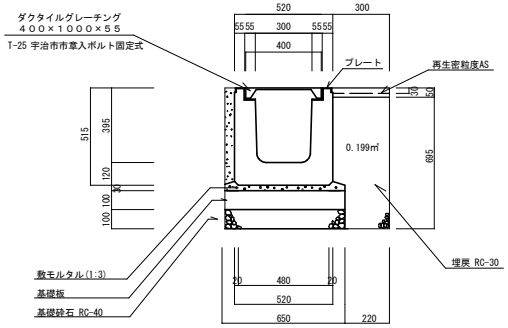

数量表　１０m当たり	
横断側溝	10本
敷モルタル (1:3)	0.2m3
基礎砕石 RC-40	6.5㎡
基礎板	5　枚
間詰コンクリート	0.3m3

参　考　重　量　（Kg）	
本　体（L=1.0m）	396
ダクタイルグレーチング（モミジ市章入り細目）	30

遠心BOXカルバート　Φ300
(300A側溝対応)

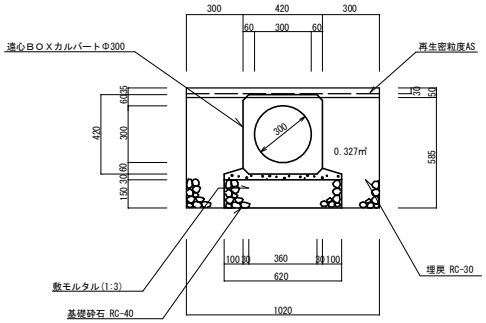

数量表　１０m当たり	
ＢＯＸカルバート	4.2本
敷モルタル (1:3)	0.2m3
基礎砕石 RC-40	0.9m3

参　考　重　量 (kg)	
本　体 (L=2.4m)	610kg

現場打ち床版工(溝幅300)

断面図

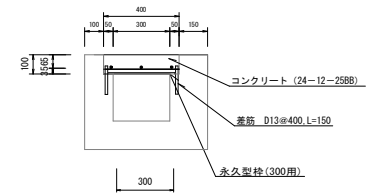

平面図

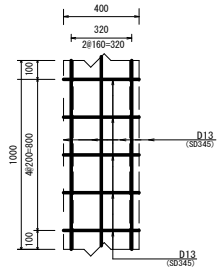

鉄筋加工図

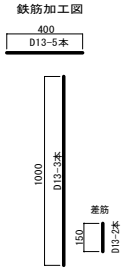

ＰＵ横断側溝取り合い部（参考図）みぞ幅300の場合

構造図

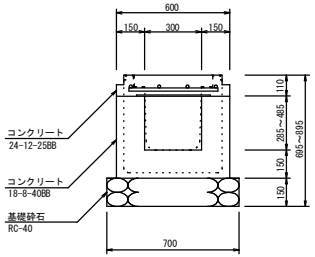

切欠き詳細図

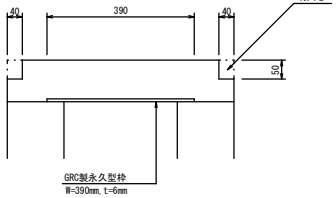

配筋図

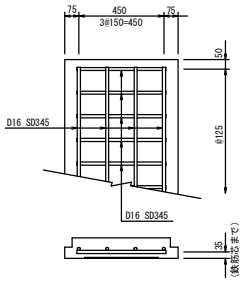

平面図

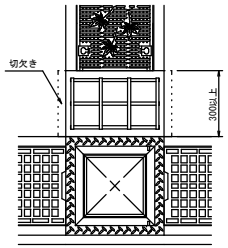

ＰＵ桝(300*600)
（泥溜無）

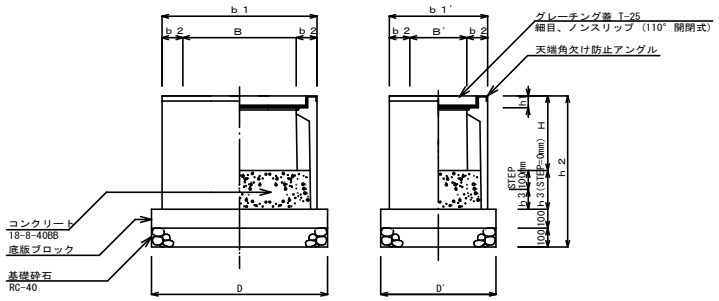

寸法表・使用材料数量表

数量：１０個当たり

規格	B	B'	H (STEP有)	H (STEP無)	b1	b1'	b2	h1	h2	h3 (STEP有)	h3 (STEP無)	D	D'	重量 (kg)	生コンクリート(m3) (ステップ有)	18-8-40BB (ステップ無)	底版ブロック (個)	基礎材 RC-40
250×500S	500	250	340	240	710	460	105	55	650	110	210	930	600	139	0.2	0.2	10.0	5.6
250×500A	500	250	440	340	710	460	105	55	750	110	210	930	600	159	0.2	0.4	10.0	5.6
→ 300×600S	600	300	395	295	820	520	110	61	700	105	205	930	600	177	0.3	0.3	10.0	5.6
→ 300×600A	600	300	495	395	820	520	110	61	800	105	205	930	600	205	0.3	0.6	10.0	5.6
300×600B	600	300	595	495	820	520	110	61	900	105	205	930	600	234	0.3	0.6	10.0	5.6
300×600C	600	300	695	595	820	520	110	61	1000	105	205	930	600	262	0.3	0.6	10.0	5.6

年　　度	令和7年度
工事番号	道維7-3
工　事　名	木幡398号線ほか道路維持修繕工事
施工箇所	宇治市木幡平尾　地内
図面種類	構造図 (2)
縮　　尺	図　示
図面番号	3

左側縦断面図
(PU300)

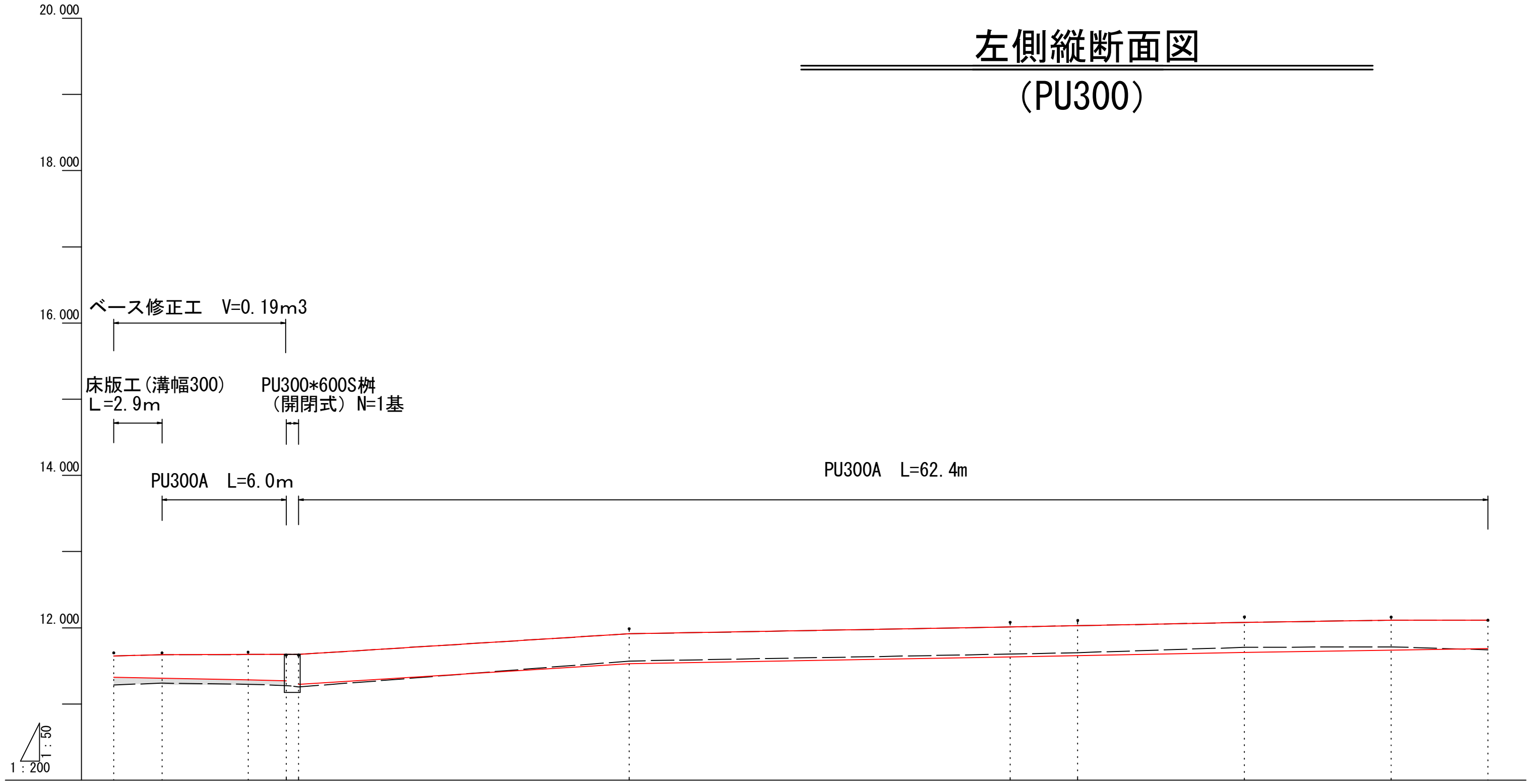

L=0.650m

	No,1+12.95	No,1+15.48	No,2	No,2+2	No,2+2.65	No,3	No,4	No,4+3.55	No,4+12.3	No,5	No,5+5.08
計画 左側溝天端高	11.631	11.646	11.650	11.651	11.652	11.922	12.011	12.028	12.072	12.100	12.101
計画 左側溝天端高 勾配		i=0.59% L=2.530m	i=0.09% L=4.520m	i=0.05% L=2.000m		i=1.56% L=17.350m	i=0.45% L=20.000m	i=0.48% L=3.550m	i=0.50% L=8.750m	i=0.36% L=7.700m	i=0.02% L=5.080m
計画 左側溝ベース高	11.351	11.339	11.316	11.306	11.257	11.527	11.616	11.633	11.677	11.705	11.730
計画 左側溝ベース高 勾配		i=-0.47% L=2.530m	i=-0.51% L=4.520m	L=2.000m		i=1.56% L=17.350m	i=0.45% L=20.000m	i=0.48% L=3.550m	i=0.50% L=8.750m	i=0.36% L=7.700m	i=0.49% L=5.080m
計画 左側溝ベース修正高											
現況 道路センター高	11.671	11.671	11.680	11.642	11.642	11.988	12.072	12.097	12.143	12.141	12.099
現況 左側溝天端高	11.631	11.646	11.650	11.651	11.652	11.922	12.011	12.028	12.072	12.100	12.101
現況 左側溝ベース高	11.251	11.273	11.260	11.243	11.223	11.564	11.655	11.674	11.744	11.751	11.711
追加距離	0.000	2.530	7.050	9.050	9.700	27.050	47.050	50.600	59.350	67.050	72.130
単距離	0.000	2.530	4.520	2.000	0.650	17.350	20.000	3.550	8.750	7.700	5.080
測点番号	No,1+12.95	No,1+15.48	No,2	No,2+2	No,2+2.65	No,3	No,4	No,4+3.55	No,4+12.3	No,5	No,5+5.08

L=0.650m

凡例

- 計画高さ（実線）
- 現況高さ（破線）
- 道路センター高さ（点）

年度	令和7年度
工事番号	道維7-3
工事名	木幡398号線ほか道路維持修繕工事
施工箇所	宇治市木幡平尾　地内
図面種類	左側縦断面図（PU300）
縮尺	図示
図面番号	参考1

左側縦断面図
(PU250)

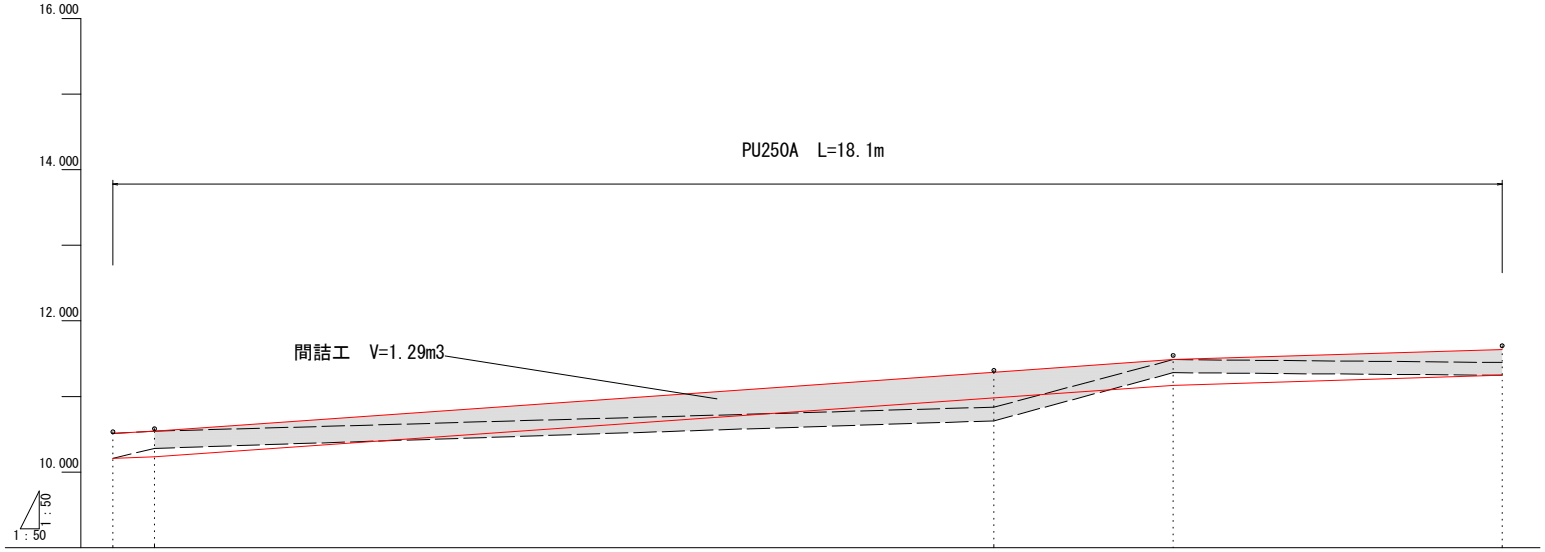

計画高	溝側端高	10.513	10.541	i=7.03% L=11.100m			11.321	i=7.05% L=2.370m	11.488	i=3.06% L=4.350m			11.621
計画高	溝左側天高	10.183	10.314	i=7.03% L=11.100m			10.981	i=7.05% L=2.370m	11.148	i=3.06% L=4.350m			11.281
計画高	溝左側ベース修正高												
現況	道路センター高	10.533	10.574				11.345		11.543				11.671
現況	溝側端高	10.513	10.541				10.859		11.488				11.451
現況	溝左側天高	10.183	10.314				10.679		11.315				11.281
現況	左側ベース高												
距離	追加距離	0.000	0.550				11.650		14.020				18.370
距離	単距離	0.000	0.550				11.100		2.370				4.350
測点番号		No.0+19.45	No.1				No.1+11.1		No.1+13.47				No.1+17.82

凡例

- 計画高さ
- 現況高さ
- 道路センター高さ

年度	令和7年度
工事番号	道維7-3
工事名	木幡398号線ほか道路維持修繕工事
施工箇所	宇治市木幡平尾　地内
図面種類	左側縦断面図（PU250）
縮尺	図示
図面番号	参考2

右側縦断面図

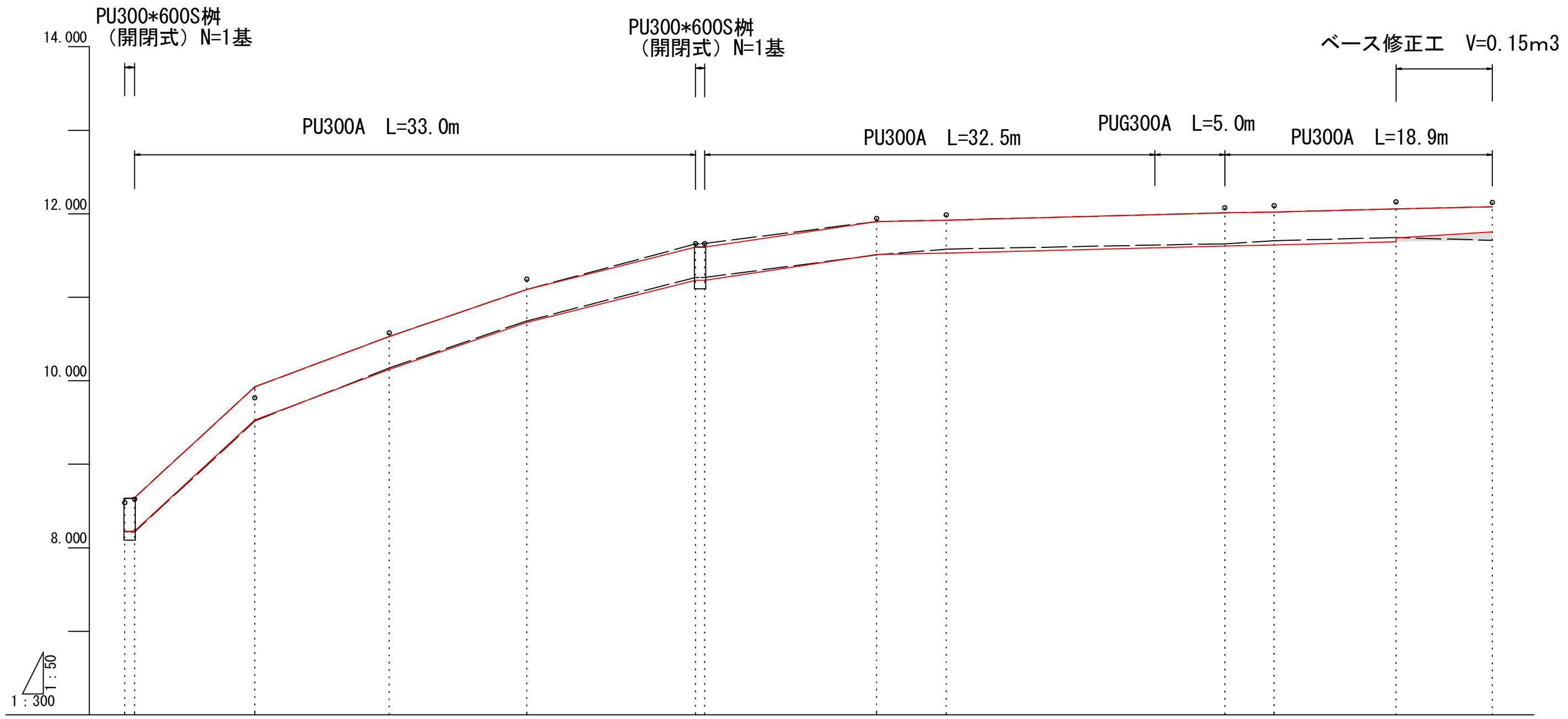

		No,0+1.0	No,0+1.71	No,0+10.34	No,1	No,1+9.88	No,2+2	No,2+2.65	No,2+15.0	No,3	No,4	No,4+3.55	No,4+12.3	No,4+19.22
計画	左側溝天端高	8.593	8.599	9.928	10.531	11.094	11.600 (LEVEL)		11.908	11.924	12.011	12.022	12.058	12.083
	左側溝ベース高	8.198	8.204	9.533	10.136	10.699	11.205 (LEVEL)		11.513	11.529	11.616	11.627	11.663 / 11.713	11.783
	左側溝ベース修正高													
現況	道路センター高	8.541	8.581	9.797	10.574	11.217	11.642	11.642	11.943	11.988	12.072	12.097	12.143	12.136
	左側溝天端高	8.593	8.599	9.928	10.531	11.094	11.638	11.644	11.908	11.924	12.011	12.022	12.058	12.083
	左側溝ベース高	8.193	8.189	9.519	10.153	10.718	11.239	11.239	11.507	11.577	11.641	11.678	11.716	11.683
追加距離		0.000	0.710	9.340	19.000	28.880	41.000	41.650	54.000	59.000	79.000	82.550	91.300	98.220
単距離		0.000	0.710	8.630	9.660	9.880	12.120	0.650	12.350	5.000	20.000	3.550	8.750	6.920
測点番号		No,0+1.0	No,0+1.71	No,0+10.34	No,1	No,1+9.88	No,2+2	No,2+2.65	No,2+15.0	No,3	No,4	No,4+3.55	No,4+12.3	No,4+19.22

計画 左側溝天端高: i=0.85% L=0.710m / i=15.40% L=8.630m / i=6.24% L=9.660m / i=5.70% L=9.880m / i=4.17% L=12.120m / LEVEL L=0.650m / i=2.49% L=12.350m / i=0.32% L=5.000m / i=0.44% L=20.000m / i=0.31% L=3.550m / i=0.41% L=8.750m / i=0.36% L=6.920m

計画 左側溝ベース高: i=0.85% L=0.710m / i=15.40% L=8.630m / i=6.24% L=9.660m / i=5.70% L=9.880m / i=4.17% L=12.120m / LEVEL L=0.650m / i=2.49% L=12.350m / i=0.32% L=5.000m / i=0.44% L=20.000m / i=0.31% L=3.550m / i=0.41% L=8.750m / i=1.01% L=6.920m

凡例

- 計画高さ
- 現況高さ
- 道路センター高さ

年　　度	令和7年度
工事番号	道維7-3
工　事　名	木幡398号線ほか道路維持修繕工事
施工箇所	宇治市木幡平尾　地内
図面種類	右側縦断面図
縮　　尺	図　示
図面番号	参考3